

# PLAN D'ACCÈS **Maison** MINATEC




  
LYON  
VALENCE



 **MAISON MINATEC :**  
3 Parvis Louis Néel, 38054 Grenoble


 **COORDONNÉES GPS :**  
Latitude : 45.195807222 Longitude : 5.7096947222

**P1 SE GARER :** Parking privé DoyenWeil 400 m / 5 mn à pied  
**P2** Europole Gare parking garage 550 m / 7 mn à pied


 **EN VOITURE :** Depuis Lyon Valence : prendre la sortie n° 16 de la N481, puis traverser le pont d'Oxford, et suivre direction MINATEC par l'avenue des Martyrs


 Depuis Chambéry Gap Sisteron : Sortie n°2 de la A480 puis suivre direction MINATEC par la rue Félix Esclangon

●●● Accès piéton par le Parvis Louis Néel

 **À PIED :** Depuis la gare, prendre le passage souterrain, puis rejoindre l'avenue du Doyen Louis Weil et traverser le Parvis Louis Néel

 **EN TRANSPORTS EN COMMUN :** Prendre la ligne B du Tramway direction Grenoble Presqu'île, puis descendre à l'arrêt Cité internationale

 **EN TRAIN :** Descendre à la gare SNCF de Grenoble. Prendre ensuite le tramway (5 min). L'accès peut également se faire à pied (10 min), ou en taxi (5 min)

 **EN AVION :** MINATEC est à 30 minutes de voiture de l'aéroport Grenoble-Isère, à 50 min de l'aéroport Lyon Saint-Exupéry, et 1h30 de l'aéroport Genève Cointrin